

DW 1.6: Membangunkan Lokasi Fotografi Dan Swafoto *Instagrammable Spot* Bagi Menambahbaik Kawasan dan *Trail* Pelancongan Desa

CADANGAN TINDAKAN DAN PROGRAM

Justifikasi Cadangan:

- Mencadangkan beberapa lokasi yang sesuai untuk dijadikan *Camera Spot* bagi mengabadikan kenangan apabila melawati daerah di Johor Utara.
- Penambahbaik aktiviti dan produk pelancongan.

Komponen Cadangan:

- Menjadikan kawasan atau lokasi sawah padi, pantai, dan bukit sebagai tarikan bagi aktiviti fotografi dan swafoto.
- Menyediakan papan tanda *instagramable spot* bagi lokasi yang dikenalpasti.
- Taman-taman rekreasi ditambahbaik dengan pembinaan produk tarikan terkini seperti *3D street art* dan arca.
- Memasukkan elemen arca yang berkenaan dengan potensi kampung berkenaan.
- Menggunakan arca yang lembut dan mesra alam.

Kaedah Pelaksanaan:

- Pelaksanaan dan pengurusan projek antara agensi awam dan swasta.
- Memberi latihan dan bimbingan bagi kampung-kampung yang dijadikan sebagai salah satu kawasan tarikan dalam mencantikkan kampung mereka.

CADANGAN LOKASI

Cadangan ini melibatkan **13 kampung** dan beberapa kawasan destinasi pelancongan. *Rujuk jadual 4.56.*

Daerah	Kampung Luar Bandar
Muar	4
Segamat	4
Tangkak	5
Jumlah	13

AGENSI PELAKSANA

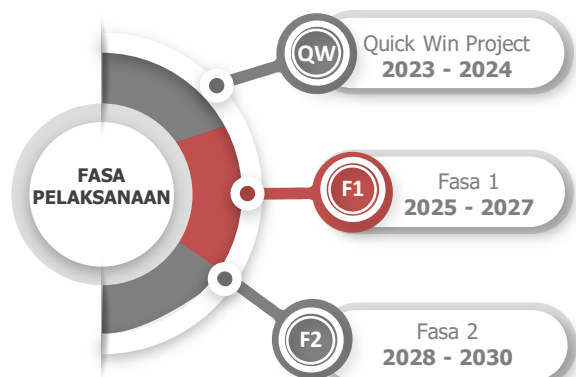
Pemula	Pelaksana
<ul style="list-style-type: none"> • MOTAC • <i>Tourism Johor</i> 	<ul style="list-style-type: none"> • PBT • JPCK

ANGGARAN KOS

- Kos Papan Tanda arah/Informasi = RM 10,000 per kampung dengan jumlah kos RM 130,000.
- Kos Pemasaran = RM 25,000 ribu per kampung dengan jumlah kos RM 325,000.
- Peruntukan kos bagi tujuan penyelenggaraan = RM 20,000 per kampung dengan jumlah kos = RM 260,000.

Jumlah Keseluruhan Kos: RM 715,000

FASA PELAKSANAAN



Penemuan Strategik

Jadual 4.2: kampung yang mempunyai tarikan swafoto alam semulajadi yang menarik

Daerah	Kampung Terlibat
Muar	1. Kg. Parit Senin, Pantai Seri Menanti
	2. Kg. Sungai Balang, Sawah Padi
	3. Kg. Olak Sepam, Persisiran Sungai
	4. Kg. Gombang, Persisiran Sungai
Segamat	5. Kg. Tungku Tiga, Grand Canyon Bumbun
	6. Kg. Air Panas, Bukit Botak
	7. Kg. Pekan Bekok, Taman Negara
	8. Kg. Kuala Tandong, Jambatan Putus Buloh Kasap
Tangkak	9. Kg. Sawah Ring, Sawah Padi
	10. Kg. Teluk Rimba, Sawah Padi
	11. Kg. Paya Jakas Lama, Bukit Cinta
	12. Kg. Kesang Laut, Kg. Nelayan
	13. Ladang Tangkak, Gunung Ledang

Sumber: Kajian PHS Desa Negeri Johor (Fasa 3: Johor Utara), 2021



Foto: Kg Kesang Tasek, Daerah Tangkak



Foto: Kg Sawah Ring, Daerah Tangkak



Foto: Kg Sarang Buaya, Daerah Muar

Sumber: Kajian PHS Desa Negeri Johor (Fasa 3: Johor Utara), 2021

Penanda Aras Kajian

Kawasan pelancongan sediaada berpotensi untuk diperkukuhkan melalui penyediaan lokasi fotografi dan swafoto. Ini bertujuan untuk penambahbaikan kepada aktiviti pelancongan serta menjadi pelengkap kepada pelancong untuk mengabadikan memori semasa melancong. Antara contoh penambahbaikan yang boleh disediakan adalah seperti berikut.



Foto: Penyediaan laluan di laman padi dan landskap kejur yang menarik di Kampung Agong, Penang.
 Sumber: Laman web kampungagong.com



Foto: Penyediaan alatan muzik di Kampung Agong, Penang.
 Sumber: Laman web kampungagong.com












Foto: Tetebatu Village, Lombok, Indonesia yang mendapat Anugerah The Best Village Award by UNWTO
 Sumber: laman web kelilingnusantara.com

Rajah 4.20: Lokasi Fotografi Dan Swafoto (*Instagramable Spot*), Johor Utara



Sumber: Kajian PHS Desa Negeri Johor (Fasa 3: Johor Utara), 2021

PETUNJUK:

-  Cadangan penambahbaikan swafoto
-  Sempadan bandar
-  Sempadan Fasa 3 (Johor Utara)
-  Sempadan Daerah
-  Sempadan Negeri
-  Lebuhraya PLUS
-  Rangkaian Jalan Raya
-  Laluan Kereta Api
-  Laut

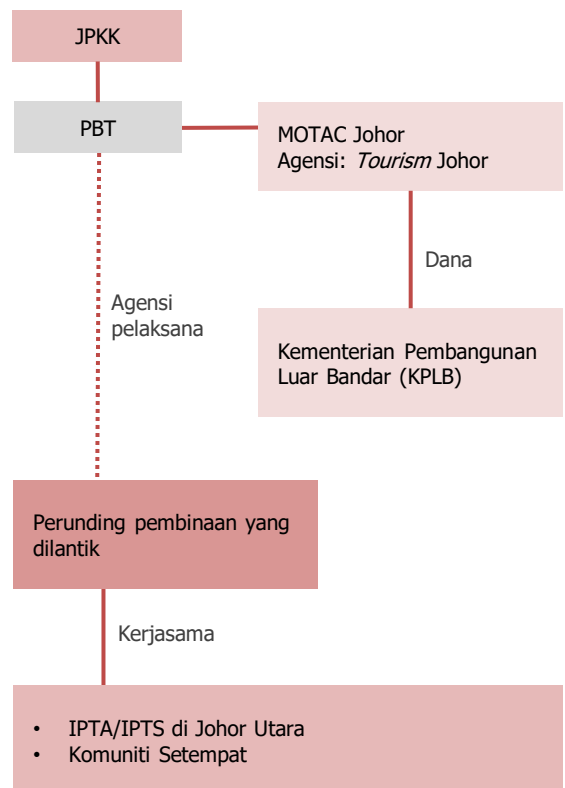
Rajah 4.21: Lokasi Fotografi dan Swafoto (*Instagramable Spot*) yang Utama di Johor Utara



Perincian pelaksanaan yang dijalankan adalah seperti berikut:

- i. Pihak Jawatankuasa Pembangunan dan Keselamatan Kampung (JPKK) mengemukakan cadangan kepada Pihak Berkuasa Tempatan (PBT).
- ii. PBT mengemukakan cadangan kepada Agensi Berwajib seperti MOTAC Johor/*Tourism* Johor dan memohon dana melalui Kementerian Pembangunan Luar Bandar (KPLB).
- iii. Pelaksanaan untuk penyediaan arca boleh melantik perunding pembinaan dengan kerjasama penduduk kampung dan pelajar institusi pendidikan di Johor Utara seperti UTHM, UTM kampus Pagoh, UiTM dan lain-lain.

Rajah 4.22: Cadangan Pelaksanaan Pembangunan Arca



Sumber: Kajian PHS Desa Negeri Johor (Fasa 3: Johor Utara), 2021