

DW 1.8: Membangunkan Lokasi Fotografi Dan Swafoto (*Instagrammable Spot*) bagi menambah baik kawasan dan *Trail* Pelancongan Desa

CADANGAN TINDAKAN DAN PROGRAM

Justifikasi Cadangan:

- Mencadangkan beberapa lokasi yang sesuai untuk dijadikan *camera spot*.
- Penambahbaikan aktiviti dan produk pelancongan.

Komponen Cadangan:

- Mengenalpasti kawasan atau lokasi yang menjadi tarikan bagi aktiviti fotografi dan swafoto.
- Menyediakan papan tanda *instagrammable spot* bagi lokasi yang dikenal pasti .
- Taman-taman rekreasi ditambah baik dengan pembinaan produk tarikan terkini seperti *3D Street Art*, mural dan sculpture.
- Memberi latihan dan bimbingan bagi kampung-kampung yang dijadikan sebagai salah satu kawasan tarikan dalam mencantikkan kampung mereka.

Kaedah Pelaksanaan:

- Pelaksanaan dan pengurusan projek antara agensi awam dan swasta

CADANGAN LOKASI

Cadangan ini melibatkan **10 kampung** dan beberapa kawasan destinasi pelancongan.

Daerah	Kampung Dalam Bandar	Kampung Luar Bandar
Batu Pahat	-	3
Kluang	-	4
Mersing	-	3
Jumlah	-	10

AGENSI PELAKSANA

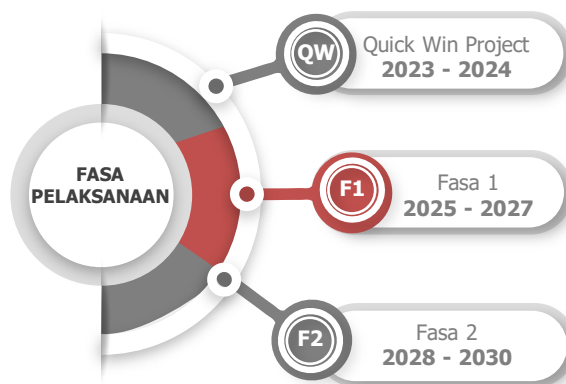
Pemula	Pelaksana
<ul style="list-style-type: none"> • PBT • JPKK 	<ul style="list-style-type: none"> • MOTAC Johor • Tourism Johor

ANGGARAN KOS

- Kos Papan Tanda arah/Informasi = RM 10,000 per kampung dengan jumlah kos RM 100,000.
- Kos Pemasaran = RM 25,000 ribu per kampung dengan jumlah kos RM 250,000.

Jumlah Keseluruhan Kos: RM 350,000

FASA PELAKSANAAN



Trend Global Pelancongan menunjukkan permintaan pelancong terkini menggemari sesuatu yang baharu mengikut trend terkini iaitu ke tempat-tempat yang menarik untuk berswafoto dan inovasi produk pelancongan yang moden namun masih mengekalkan imej keaslian desa. Selain itu, penggunaan teknologi maklumat seperti aplikasi digital untuk membuat tempahan dan bayaran mengikut itineri yang disusun sendiri (*customisation holiday*).

Antara cadangan elemen dan lokasi adalah:

- Arca atau platform fotografi yang bersesuaian dan unik.
- Peletakan papan tanda *camera spot mark* di semua destinasi pelancongan utama atau kawasan yang mempunyai pemandangan yang cantik.



Foto: Contoh Arca yang diletakkan di sawah padi, SvargaBumi, Indonesia

Sumber: *Superapp.kompas.com*

Sehubungan itu, 10 kampung telah dikenal pasti bagi tujuan pembinaan dan penyediaan lokasi fotografi bagi menarik kedatangan pelancong di samping memberikan pengalaman yang unik di kawasan desa. Senarai kampung yang terlibat adalah seperti berikut.

Jadual 4.7: Senarai Kampung Terlibat bagi Cadangan *Camera Spot*

Daerah	Bil.	Senarai Kampung Terlibat
Batu Pahat	1	Ladang Nanas, Kg. Parit Tengah
	2	Kg. Segenting
	3	Kg. Kangkar Merlimau
Kluang	4	Kawasan Sawah, Kg. Sri Lukut
	5	Kg. Parit Ghani
	6	Kg. Parit Isnin Maarof
	7	Felda Ulu Dengar
Mersing	8	Kg. Semaloi
	9	Kg. Peta
	10	Kg. Air Papan

Sumber: *Kajian PHS Desa Negeri Johor (Fasa 2: Johor Tengah), 2020*



Foto: Ilustrasi bagi cadangan Pembangunan Lokasi Fotografi Dan Swafoto (*Instagrammable Spot*) di Taman Botani, Daerah Batu Pahat


Perincian bagi Pembangunan Lokasi Fotografi Dan Swafoto (*Instagrammable Spot*)



Ilustrasi: Cadangan Pembangunan Lokasi Fotografi Dan Swafoto (*Instagrammable Spot*) di Tasik Hijau Jemaluang dan Pantai Air Papan, Daerah Mersing



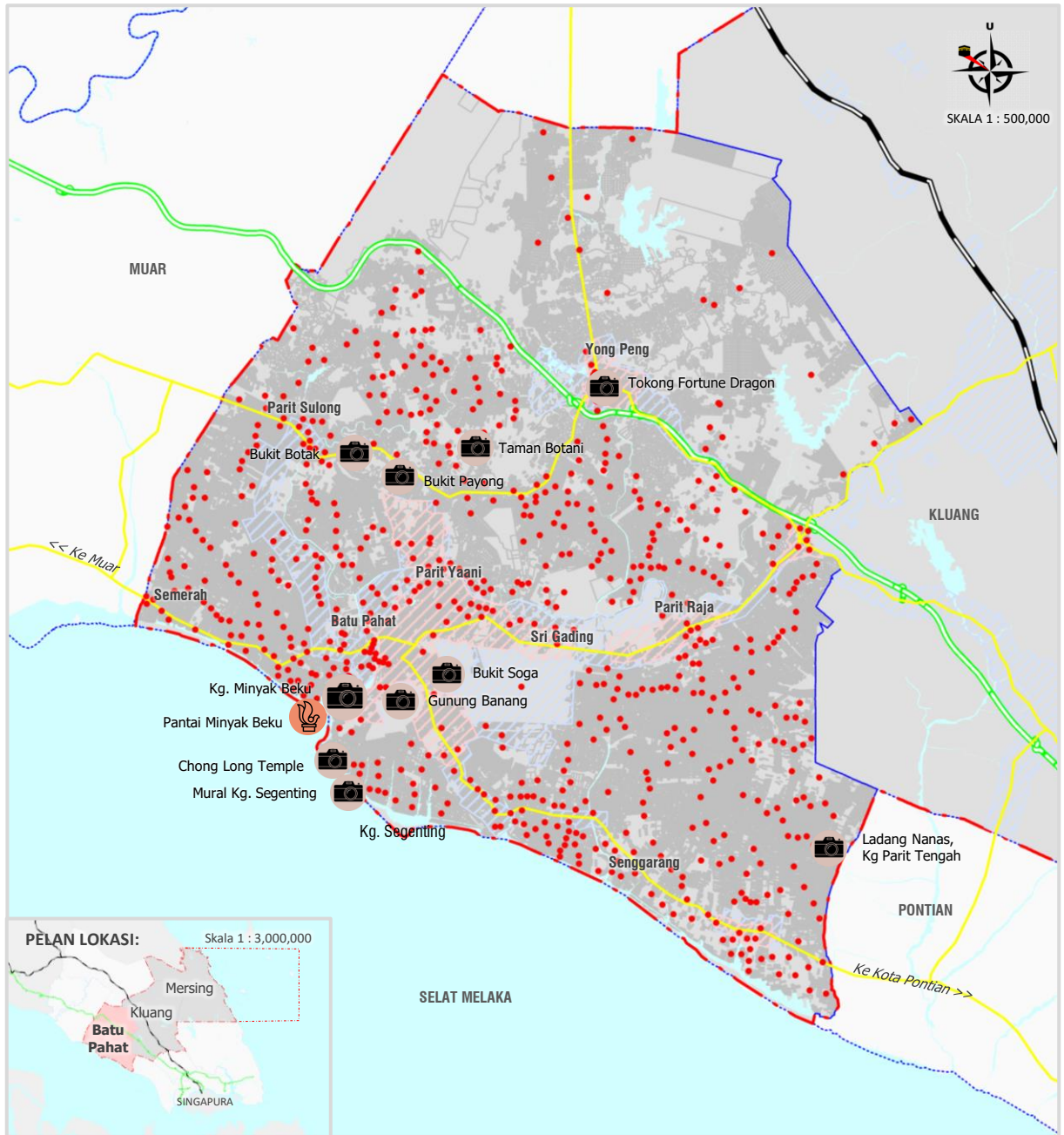
Ilustrasi: Cadangan Pembangunan Lokasi Fotografi Dan Swafoto (*Instagrammable Spot*) di Sawah Padi Kg Semaloi, Daerah Mersing



Ilustrasi: Arca yang boleh dicadangkan di Sawah Padi Kg. Semaloi, Daerah Mersing

Ilustrasi: Arca yang boleh dicadangkan di Cattle Queen Farm, Daerah Mersing

Rajah 4.36: Cadangan Lokasi *Camera Spot* di Batu Pahat



Sumber: Kajian PHS Desa Negeri Johor (Fasa 2: Johor Tengah), 2020

PETUNJUK:

-  Lokasi Camera Spot
-  Lokasi bagi Arca 3D
-  Taburan Kampung
-  Sempadan Daerah
-  Jalan Raya
-  Lebuhraya
-  Laluan Kereta Api
-  Laut

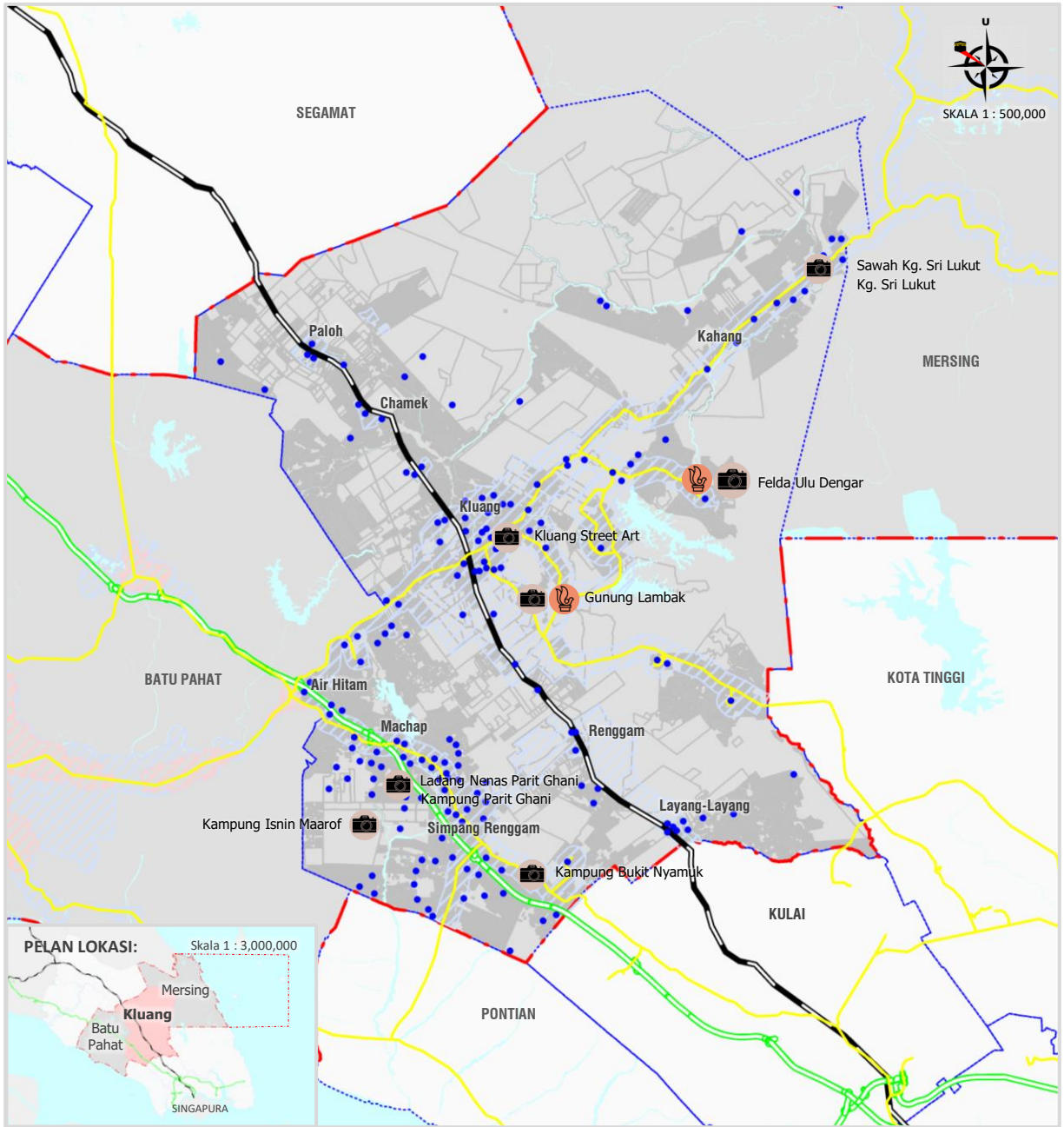


Foto: Sawah Sagil Ayer Hitam



Foto: Ladang Nanas Kg. Parit Tengah

Rajah 4.37: Cadangan Lokasi *Camera Spot* di Daerah Kluang



Sumber: Kajian PHS Desa Negeri Johor (Fasa 2: Johor Tengah), 2020

PETUNJUK:

-  Lokasi Camera Spot
-  Lokasi bagi Arca 3D
-  Taburan Kampung
-  Sempadan Daerah
-  Jalan Raya
-  Lebuhraya
-  Laluan Kereta Api
-  Laut

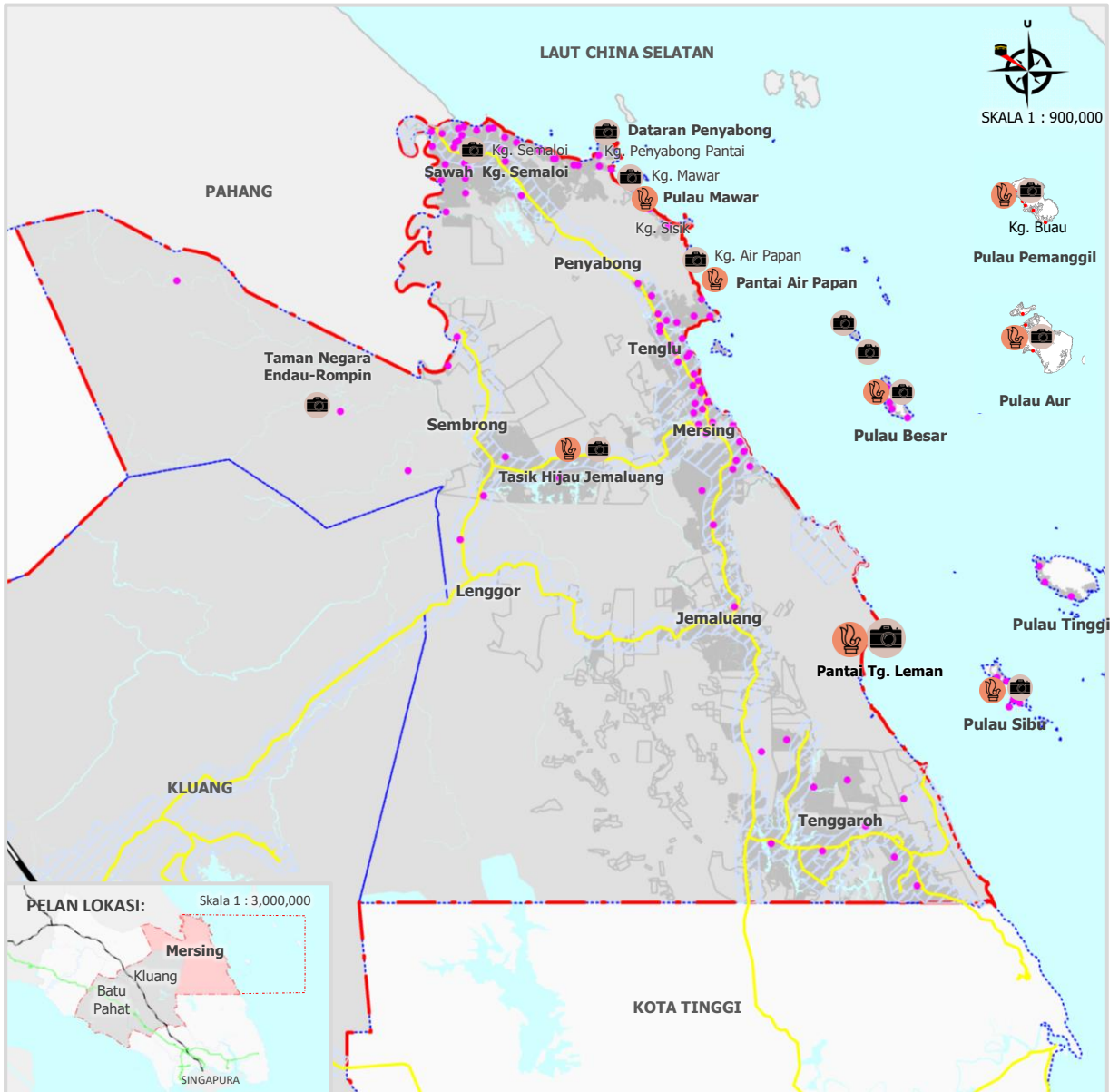


Foto: Hutan Rekreasi Gunung Belumut



Foto: Sawah Kg. Sri Lukut

Rajah 4.38: Cadangan Lokasi *Camera Spot* di Daerah Mersing



Sumber: Kajian PHS Desa Negeri Johor (Fasa 2: Johor Tengah), 2020

PETUNJUK:

-  Lokasi Camera Spot
-  Lokasi bagi Arca 3D
-  Taburan Kampung
-  Sempadan Daerah
-  Jalan Raya
-  Lebuhraya
-  Laluan Kereta Api
-  Laut



Foto: Sawah Kg. Semaloi



Foto: Taman Negara Endau-Rompin