

DW 5.4: Cadangan Pengkelan Kawasan Tanaman Makanan

CADANGAN TINDAKAN DAN PROGRAM

Justifikasi Cadangan:

- Cadangan pengkelan kawasan pertanian di dalam Wilayah Selatan Negeri Johor difokuskan kepada kawasan-kawasan tanaman makanan yang meliputi buah-buahan, sayur-sayuran, tanaman ladang, herba, rempah ratus, tanaman industri.
- Cadangan ini adalah bagi mengurus sumber semula jadi pertanian berasaskan tanaman makanan secara mampan termasuk bagi tujuan pengeluaran, pemasaran dan kegunaan penduduk setempat.

Komponen Cadangan:

- Mengekalkan kawasan pertanian (tanaman makanan) seluas 24,346.51 hektar (3.87%) termasuk 785.09 hektar untuk (5) projek Taman Kekal Pengeluaran Makanan.

Kaedah Pelaksanaan:

- Pelaksanaan program oleh Jabatan Pertanian.

CADANGAN LOKASI

Cadangan ini melibatkan kawasan tanaman makanan seluas 24,346.51 hektar (3.87%) yang merangkumi Daerah Johor Bahru, Kulai, Kota Tinggi dan Pontian.

Kawasan tanaman makanan:
Kawasan Bandar: 6,322.79 hektar (25.97%)
Kawasan Desa : 18,023.72 hektar (74.03%)
Jumlah : 24,346.51 (100.00%)

(Sila rujuk Jadual 4.5, Rajah 4.46 & 4.47)

AGENSI PELAKSANA

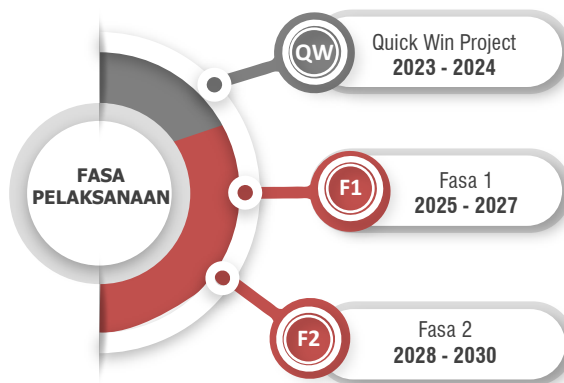
Pemula	Pelaksana
<ul style="list-style-type: none"> • BPEN Johor • Jabatan Pertanian 	<ul style="list-style-type: none"> • Jabatan Pertanian

ANGGARAN KOS

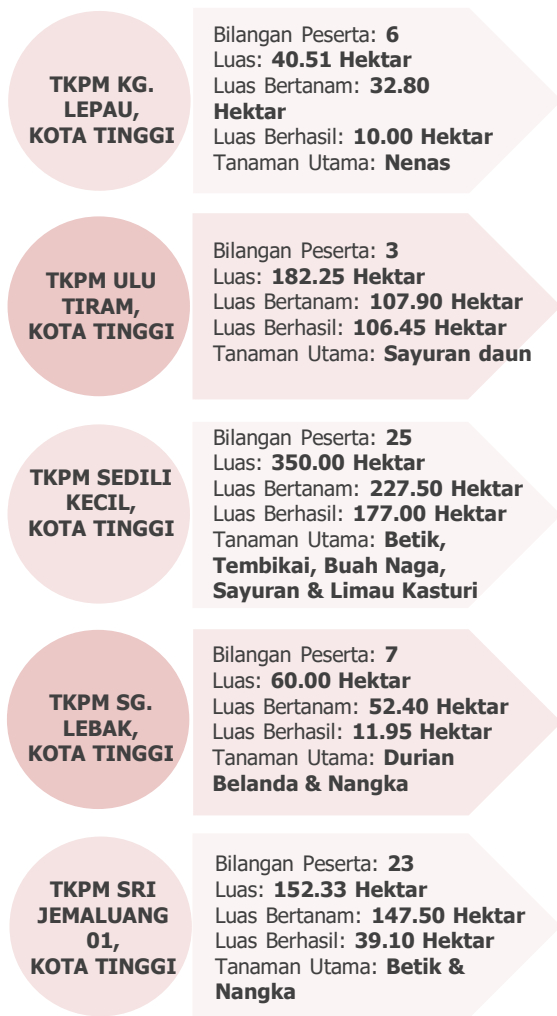
- Kos penyelenggaraan RM 500 per hektar (luas 24,346.51 hektar).

Jumlah Keseluruhan Kos: RM 12,173,255

FASA PELAKSANAAN



Rajah 4.45: Senarai Projek Taman Kekal Pengeluaran Makanan (TKPM) Johor Selatan, 2017.



Sumber: Jabatan Pertanian Negeri Johor, 2017



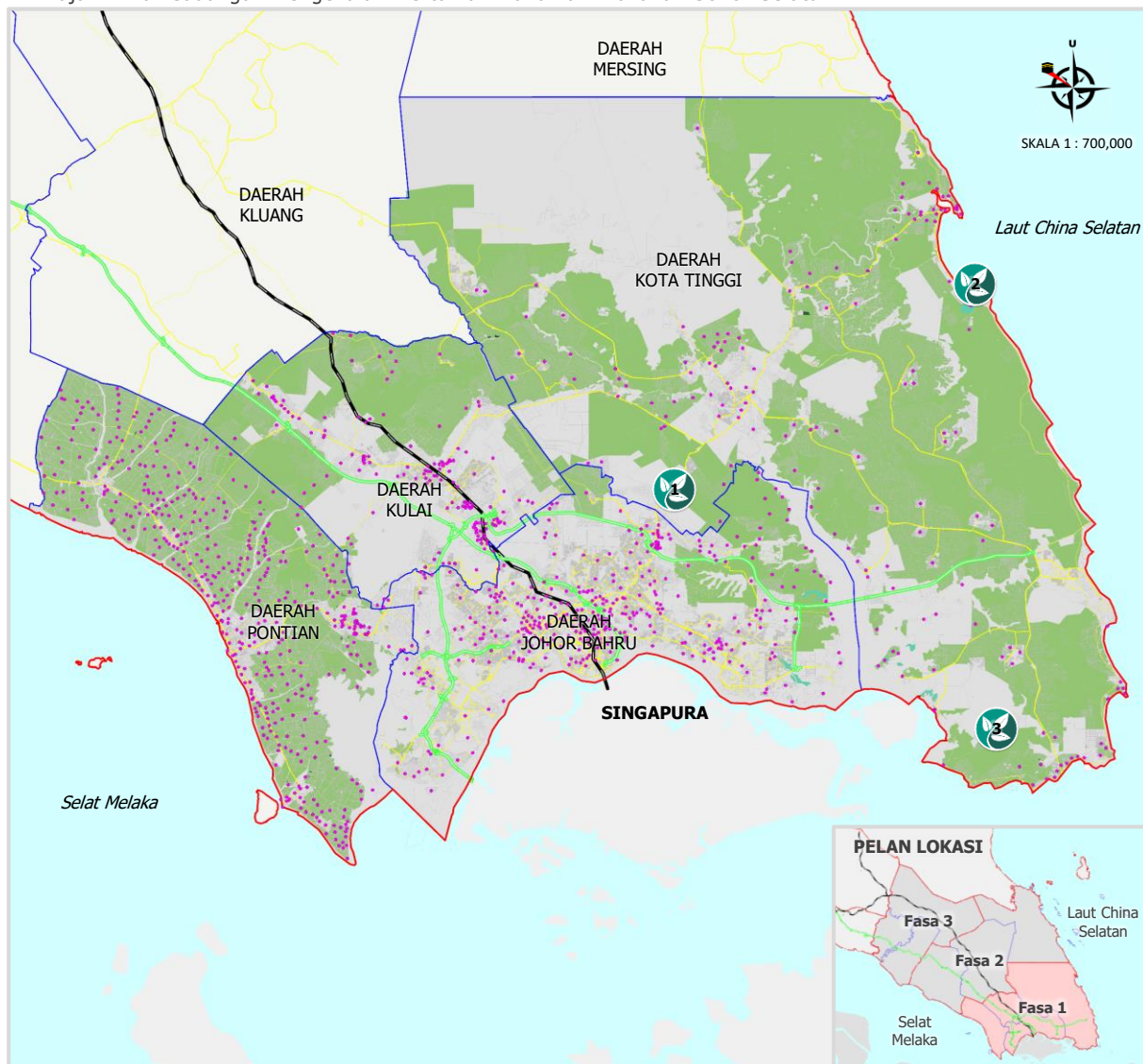
Foto: TKPM Ulu Tiram

Jadual 4.5: Keluasan Tanaman Makanan Johor Selatan, 2018 (Hektar)

Daerah	Buah-Buahan	Sayur-Sayuran	Tanaman Ladang	Herba	Rempah Ratus	Tanaman Industri	Jumlah	%
Johor Bahru	691.80	4,445.24	475.19	3.88	112.29	55.10	5,783.50	23.75
Kulai	277.90	2,019.81	110.25	105.67	117.19	12.50	2,643.32	10.86
Kota Tinggi	3,049.00	519.50	103.00	181.57	145.59	1,137.10	5,135.76	21.09
Pontian	5,486.50	187.73	1,394.00	3.00	41.00	3,671.70	10,783.93	44.29
Jumlah	9,505.20	7,172.28	2,082.44	294.12	416.07	4,876.40	24,346.51	100.00
%	39.04	29.46	8.55	1.21	1.71	20.03	100.00	

Sumber: Jabatan Pertanian Malaysia, 2018

Rajah 4.46: Cadangan Pengekalan Pertanian Tanaman Makanan Johor Selatan



Sumber: Kajian PHS Desa Negeri Johor (Fasa 1: Johor Selatan), 2019

PETUNJUK:









- | | | | |
|---|--|---|-------------------|
|  | Kawasan Pertanian |  | LAIN-LAIN: |
|  | Taman Kekal Pengeluaran Makanan (TKPM) |  | Sempadan Daerah |
| 1 - Uu Tiram, Kota Tinggi | |  | Lebuh Raya |
| 2 - Sedili Kecil, Kota Tinggi | |  | Jalan Utama |
| 3 - Lepau, Kota Tinggi | |  | Laluan Kereta Api |
|  | Taburan Kampung | | |



Foto: TKPM Ulu Tiram