

DM 5.1: Cadangan Menganjurkan Pesta Sungai Peringkat Desa

CADANGAN TINDAKAN DAN PROGRAM

Justifikasi Cadangan:

- Penganjuran Pesta Sungai Desa – Johor adalah salah satu inisiatif yang ideal untuk dilaksanakan bagi memupuk semangat kesedaran di kalangan komuniti Desa di Johor.
- Diharap menjadi salah satu medium interaktif dalam menyampaikan mesej kesedaran kepada komuniti desa.
- Peluang penjana ekonomi desa melalui aktiviti pelancongan hasil daripada penganjuran pesta.
- Kawasan cadangan pesta sungai di Taman Rekreasi JPS/PBT (Kg. Tampok dan Kg. Dalam) yang mempunyai pelbagai kemudahan dan di Kg Tanjung Sedili kerana kawasan tumpuan pelancongan (hasil laut dan perikanan, IKS hasil laut (keropok lekor) & makanan tradisi.

Komponen Cadangan:

- Mewujudkan Pesta Sungai Tahunan Peringkat Desa di sungai terpilih.
- Dicadangkan pesta ini dianjurkan sekali setiap tahun.
- Aktiviti – aktiviti menarik dilaksanakan seperti: -
 - Pertandingan Memancing
 - Aktiviti Sukan Air
 - Bengkel Santuni Sungai Kita

Kaedah Pelaksanaan:

- Penganjuran Pesta Sungai Tahunan Peringkat Desa di sungai terpilih.
- Lokasi Pesta ;
 - Lembangan Sungai Benut** (49 kampung): Taman Rekreasi Sg Tampok (Kg Tampok)
 - Lembangan Sungai Sanglang dan Ayer Baloi** (48 kampung): Taman Rekreasi JPS Ayer Baloi Kg Dalam/Kg Jawa Ulu (Berdekatan Jeti Nelayan Ayer Baloi)
 - Lembangan Sg Sedili Besar** (11 kampung): Kg Tanjung Sedili (Kawasan Kompleks Perikanan Tanjung Sedili)

CADANGAN LOKASI

Cadangan ini melibatkan **108 kampung**.

Daerah	Kampung Dalam Bandar	Kampung Luar Bandar/Desa
Johor Bahru	-	-
Kulai	-	-
Kota Tinggi	-	11
Pontian	16	81
Jumlah	16	92

AGENSI PELAKSANA

Pemula	Pelaksana
<ul style="list-style-type: none"> • JPS • PBT • Pejabat Daerah 	<ul style="list-style-type: none"> • KPLB • Pejabat Daerah • JPS • PBT • Jabatan Alam Sekitar

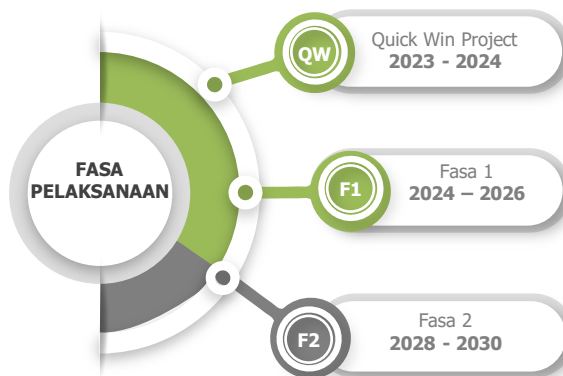
ANGGARAN KOS

Anggaran Mengikut Daerah

- Penganjuran aktiviti = RM 30,000/ tahun
- Penyediaan Khemah 10 buah = RM 2,500/ tahun
- Bengkel Interaktif Santuni Sungai = RM10,000/ tahun
- Kos Pengurusan = RM10,000/ tahun
- Kos Keseluruhan = RM 52,500 X 4 Daerah X 5 Tahun

Jumlah Keseluruhan Kos: RM 1,050,000




FASA PELAKSANAAN



II) AKTIF & CERIA

1 Cadangan Penganjuran Pesta Sungai Peringkat Desa

- Penganjuran **Pesta Sungai Desa -Johor** adalah salah satu inisiatif yang **ideal** untuk dilaksanakan bagi memupuk semangat kesedaran di kalangan komuniti desa di Johor khususnya di Wilayah Selatan.

-  Mewujudkan **Pesta Sungai Tahunan** Peringkat Desa di **Sungai – Sungai** terpilih.
-  Diharap menjadi salah satu **medium interaktif** dalam menyampaikan mesej kesedaran kepada komuniti desa.
-  Pengurusan sungai yang lebih terjamin dan peluang penjanaaan ekonomi desa melalui aktiviti pelancongan.

- Jadual 7.29 menunjukkan status kualiti air di 12 lembangan pada tahun 2017. Rajah 7.30 menunjukkan taburan kampung mengikut lembangan – Wilayah Selatan.

Jadual 7.29: Indeks Kualiti Air Sungai di Kawasan Kajian (Wilayah Selatan) Bagi Tahun 2017

Bil	LEMBANGAN SUNGAI	BILANGAN KAMPUNG	STATUS	
1.	Sg. Benut	49	80 / II	Bersih
2.	Sg. Sanglang	24	59 / III	Tercemar
3.	Sg. Ayer Baloi	24	60 / III	S.Tercemar
4.	Sg. Pontian Besar	68	62 / III	S.Tercemar
5.	Sg. Pontian Kechil	45	64/ III	S.Tercemar
6.	Sg. Pulai	129	71 / III	S.Tercemar
7.	Sg. Skudai	260	57 / III	Tercemar
8.	Sg. Johor	120	80 / II	Bersih
9.	Sg. Sedili Besar	11	76 / III	S.Tercemar
10.	Sg. Sedili Kechil	8	75 / III	S.Tercemar
11.	**Sg. Lebam	15	68 / III	S.Tercemar
12.	Sg Santi	20	82 / II	Bersih

Sumber: Laporan Tahunan Jabatan Alam Sekitar, Negeri Johor, 2017

- Antara lembangan yang dikenalpasti berpotensi dianjurkan **Pesta Sungai – Peringkat Desa** adalah sebagaimana ditunjukkan dalam Jadual 7.30 . Empat (4) lembangan ini berpotensi menjadi lokasi diadakan **Pesta Sungai** yang akan melibatkan komuniti desa di setiap lembangan.
- Rajah 7.30 hingga Rajah 7.34 menunjukkan taburan kampung terpilih mengikut lembangan.

Jadual 7.30: Potensi Lembangan Dianjurkan Pesta Sungai Desa

Daerah	Lembangan Sungai	Kualiti Air	Jumlah Kg	Kriteria Pemilihan
Pontian	Lembangan Sg Benut	II	49	<ul style="list-style-type: none"> Lembangan Sungai yang mempunyai aset biodiversiti semulajadi seperti pokok bakau. Mempunyai Bilangan Komuniti Kampung yang Berpotensi Tinggi Terlibat.
	Lembangan Sg Sanglang	III	24	
	Lembangan Sg Ayer Baloi	III	24	
Kota Tinggi	Lembangan Sungai Sedili Besar	III	11	

Sumber: Kajian PHS Desa Negeri Johor (Fasa 1: Johor Selatan), 2019

Jadual 7.31: Senarai Kg Terlibat Mengikut Lembangan

Lembangan	Senarai Kampung Mengikut Lembangan			
Lembangan Sg Benut Lokasi: Taman Rekreasi Sg Tampok (Kg Tampok)	1. Kg. Pt. Makuasang 2. Kg. Pt. Betak 3. Kg. Permatang Duku 4. Kg. Permatang Sepam 5. Kg. Pematang Palas 6. Kg. Lubok Sipat 7. Kg. Pt. Mansor 8. Kg. Pt. Serom 9. Kg. Lama 10. Kg. Tampok 11. Kg. Pt. Sayang 12. Kg. Pt. Tengah 13. Kg. Pt. Marjunit 14. Kg. Pt. Asam Kumbang	15. Kg. Pt. Mastar 16. Kg. Pt. Haji Yassin 17. Kg. Pt. Lapis Makuasang 18. Kg. Pt. Daing Pelawa 19. Kg. Pt. Daing Masigah 20. Kg. Pt. Bakau 21. Pekan Pt. Betak 22. Kg. Sungai Besar Darat 23. Kg. Sungai Besar Laut 24. Kg. Pt. Stan	25. Kg. Pt. Yusof 26. Kg. Pt. Terampil 27. Kg. Pt. Salleh 28. Kg. Pt. Jamal 29. Kg. Pt. Wak Jabir Darat 30. Kg. Pt. Taliбек 31. Kg. Pt. Madirono 32. Kg. Pt. Ismail 33. Kg. Pt. Jambi Darat 34. Kg. Pt. Terus 35. Kg. Pt. Rambai 36. Kg. Pt. Pinang 37. Kg. Pt. Getah	38. Kg. Pt. Lapis Sayang 39. Kg. Pt. Puteri Menangis 40. Kg. Pt. Seraya 41. Kg. Pt. Selangor 42. Kg. Simpang Gagak 43. Kg. Pt. Othman 44. Kg. Pt. Minal 45. Kg. Pt. Lintang Dua Barat 46. Kg. Pt. Wagiman 47. Kg. Pt. Markom 48. Kg. Pt. Dahlan 49. Kg. Pt. Ramunia
Jumlah: 49				
Lembangan Sg Sanglang Lokasi: Taman Rekreasi JPS Ayer Balo (Kg Dalam dan Kg Jawa Ulu)	1. Kg. Pt. Wak Jalal 2. Kg. Pt. Gantong 3. Kg. Pt. Sanglang 4. Kg. Pt. Panggong 5. Kg. Pt. Terus 6. Kg. Pt. Lancang	7. Kg. Pt. Keroma Darat 8. Kg. Pt. Haji Salleh 9. Kg. Pt. Kasan 10. Kg. Pt. Serong 11. Kg. Pt. Haji Ahmad 12. Kg. Pt. Kahar	13. Kg. Pt. Maklumi 14. Kg. Pt. Jelutong Darat 15. Kg. Pt. Jelutong Laut 16. Kg. Pt. Satu 17. Kg. Pt. Limin	18. Kg. Pt. Panjang 19. Kg. Rambai 20. Kg. Pt. Dua 21. Kg. Pt. Bujang 22. Kg. Pt. Jawa 23. Kg. Pt. Makasar 24. Kg. Pt. Saniman
Jumlah: 24				
Lembangan Sg Ayer Balo Lokasi: Taman Rekreasi JPS Ayer Balo (Kg Dalam dan Kg Jawa Ulu)	1. Kg. Pt. Sangkar Dua Besar 2. Kg. Tengah 3. Kg. Parit Baran 4. Kg. Tebing Kanan 5. Kg. Dalam	6. Kg. Jawa Pekan 7. Kg. Wak Rabu Laut 8. Kg. Pt. Ali 9. Kg. Pulau Sebatang 10. Kg. Pt. Tok Pandak 11. Kg. Pt. Haji Alias 12. Kg. Pt. Dato onn	13. Kg. Jawa Ulu 14. Kg. Sungai Naga Darat 15. Kg. Pt. Haji Karim 16. Kg. Pt. Tengah 17. Kg. Pt. Sg Rotan 18. Kg. Sungai naga 19. Kg. Pt. Baru	20. Kg. Pt. Rengit 21. Kg. Pt. Haji Omar 22. Kg. Pt. Mokhayat 23. Kg. Pt. Haji Ghazali 24. Kg. Pt. Sikom
Jumlah: 24				
Lembangan Sg Sedili Besar Lokasi: Kg. Tg Sedili Kawasan Kompleks Perikanan Tanjung Sedili	1. Kg. Telok Hutan Lesong 2. Kg. Simpang 3. Kg. Padang	4. Kg. Singapura 5. Kg. Telok Jeri Dalam 6. Kg. Seri Gading	7. Kg. Tanah Putih 8. Kg. Sembayong 9. Kg. Telok Jeri Luar	10. Kg. Tanjung Sedili 11. Kg. Nelayan
Jumlah: 11				

Sumber: Kajian PHS Desa Negeri Johor (Fasa 1: Johor Selatan), 2019

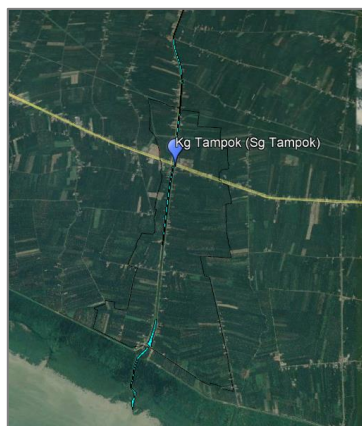



Foto: Taman Rekreasi Sungai Tampok

Sumber: Majlis Daerah Pontian

Foto Cadangan Pesta Sungai Lembangan Sg Sanglang dan Sg Ayer Baloi
Lokasi: Taman Rekreasi JPS Ayer Baloi Kg Dalam / Kg Jawa Ulu
Berdekatan Jeti Nelayan Ayer Baloi

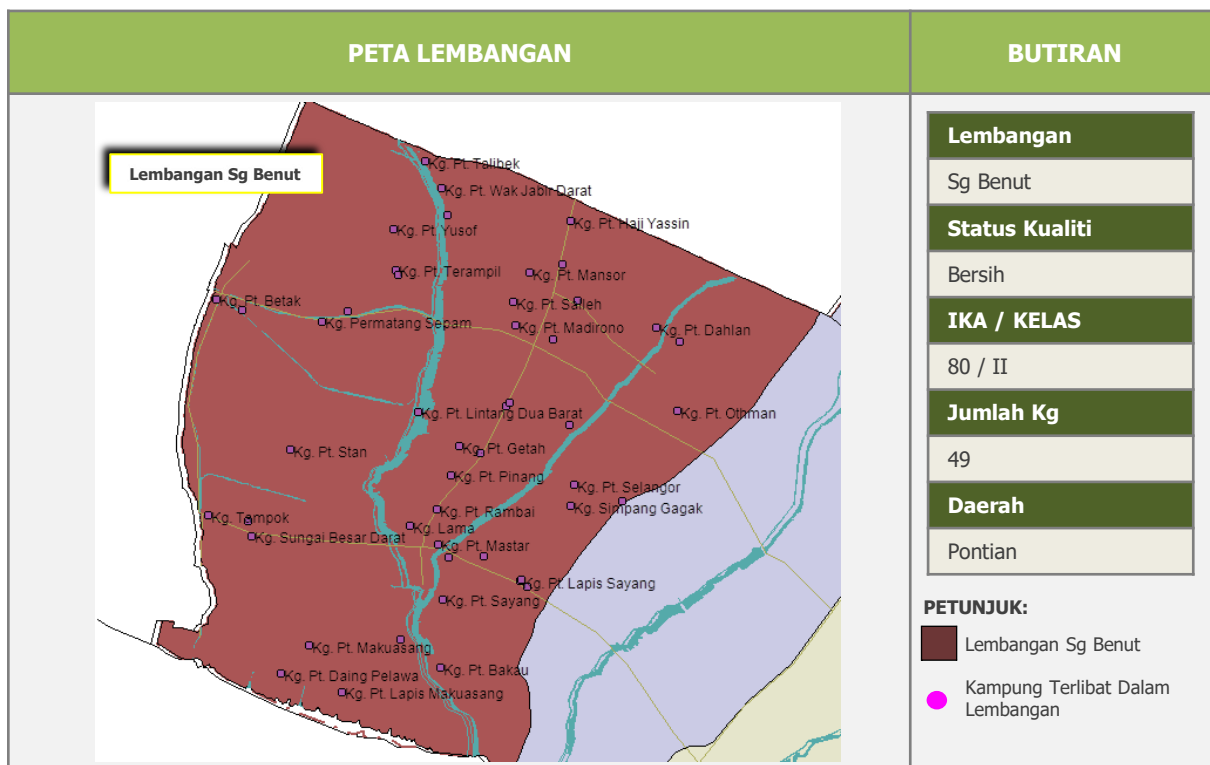


Foto Cadangan Pesta Sungai Lembangan Sg Sedili Besar
Lokasi: Kg Tanjung Sedili (Kawasan Kompleks Perikanan Tanjung Sedili)



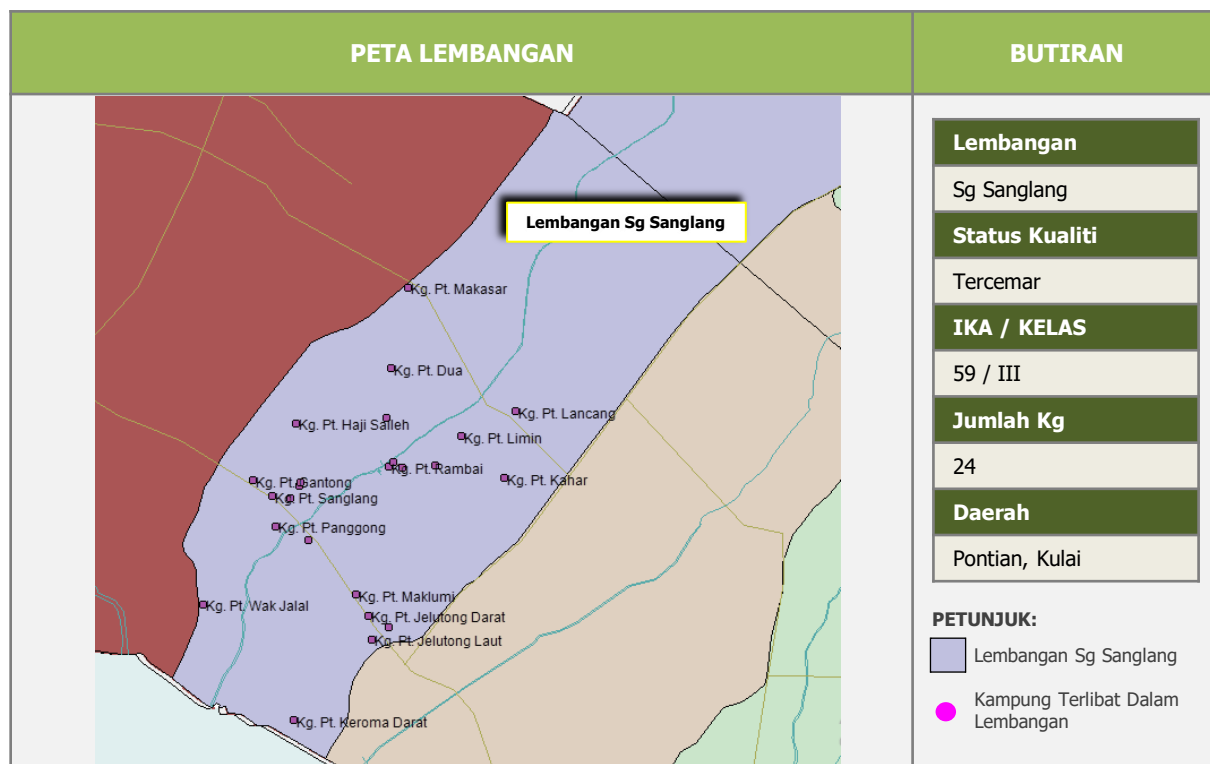
Sumber: Facebook Tanjung Sedili

Rajah 7.30: Kampung Terlibat Berdasarkan Lembangan - Sungai Benut



Sumber: Kajian PHS Desa Negeri Johor (Fasa 1: Johor Selatan), 2019

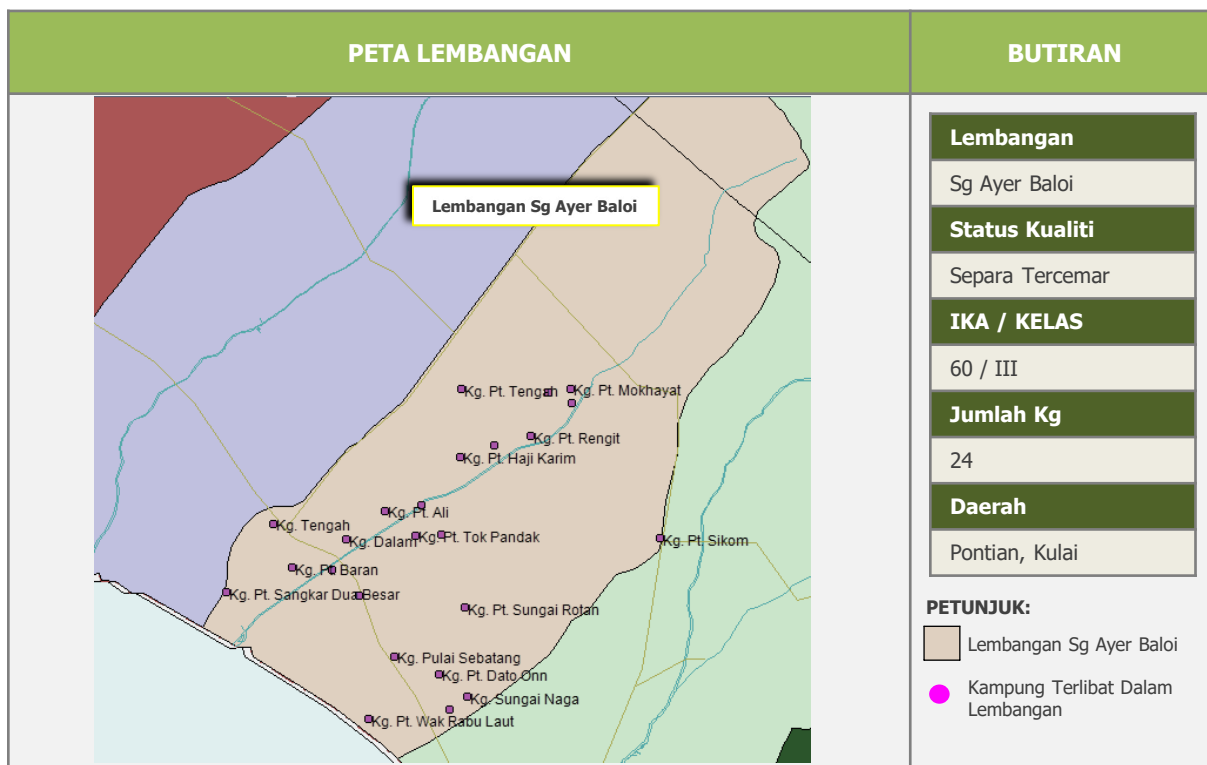
Rajah 7.31: Kampung Terlibat Berdasarkan Lembangan - Sungai Sanglang



Sumber: Kajian PHS Desa Negeri Johor (Fasa 1: Johor Selatan), 2019

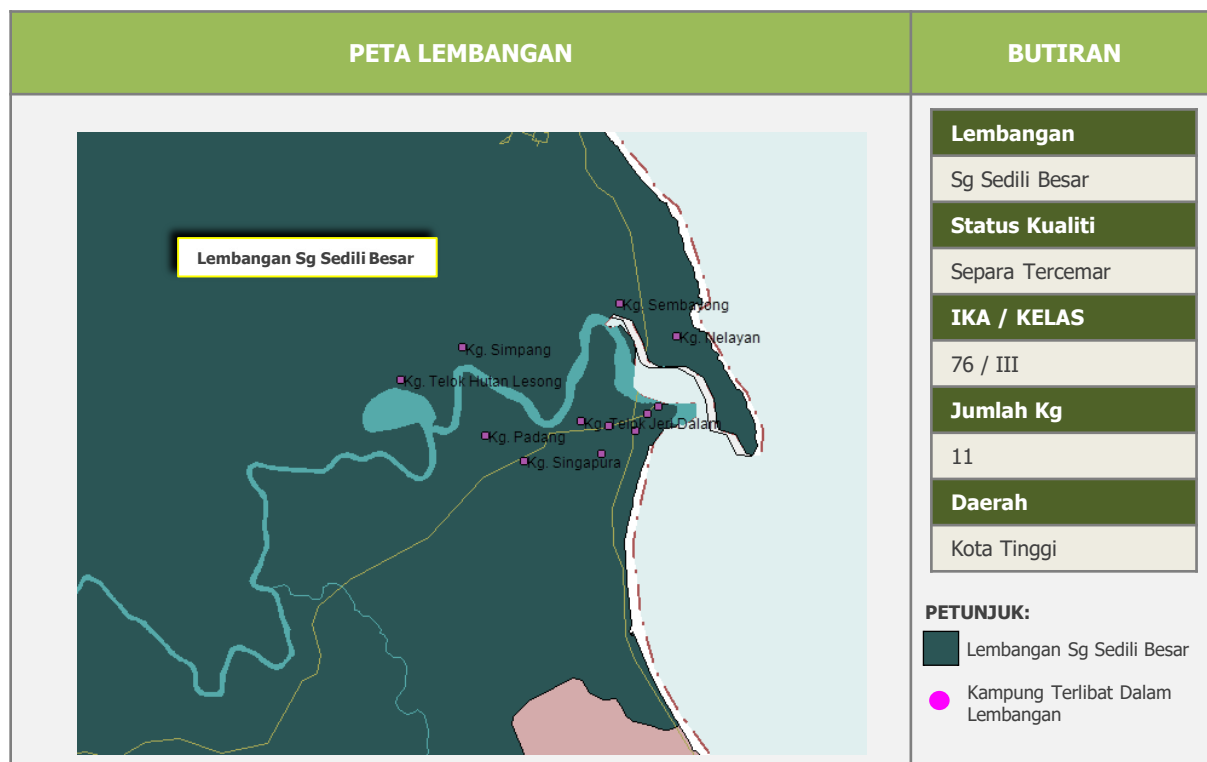
1.0 PENGENALAN
 2.0 PROFIL DESA
 3.0 HALA TUJU
 4.0 DESA MAMPUAN
 5.0 DESA SELAMAT
 6.0 DESA PRIHATIN
 7.0 DESA MAMPAK
 8.0 DESA PINTAR
 9.0 PENGURUSAN

Rajah 7.32: Kampung Terlibat Berdasarkan Lembangan - Sungai Ayer Balo



Sumber: Kajian PHS Desa Negeri Johor (Fasa 1: Johor Selatan), 2019

Rajah 7.33: Kampung Terlibat Berdasarkan Lembangan - Sungai Sedili Besar



Sumber: Kajian PHS Desa Negeri Johor (Fasa 1: Johor Selatan), 2019